

Biosphärenreservatsplan "Niedersächsische Elbtalaue"


Textkarte 31: Obst- und Kopfbaumbestände

Maßstab 1:275.000

Inhaltlicher Stand: Dezember 2006

Redaktioneller Stand: April 2008

Quellen: ENTERA (2005): Digitale Biotoptypenkartierung 1:10.000
Biosphärenreservatsverwaltung: Verwaltungsgrenzen.

Bearbeitung:  Fischerstraße 3, 30167 Hannover, www.entera.de
Dipl.-Ing. Susanne Jungmann
Dipl.-Geogr. Johannes Lubrichs






Herausgeber: Biosphärenreservatsverwaltung Niedersächsische Elbtalaue
Am Markt 1, 29456 Hitzacker
Tel. 05862-9673-0, Fax. 05862-9673-20








Biosphärenreservat
Niedersächsische
Elbtalaue



Baumbestände

-  Streuobstwiese
-  Obstbaum
-  Obstbaumreihe, -allee
-  Flächenhafter Kopfbaumbestand
-  Kopfbaum/Kopfbaumreihe

Sonstiges

-  Gewässer
-  Siedlung
-  Straße
-  Grenze des Biosphärenreservates
-  Teilregion

