

# Biosphärenreservatsplan "Niedersächsische Elbtalaue"

Textkarte 27: Strukturgüte der Fließgewässer

Maßstab ca. 1:275.000


**Inhaltlicher Stand:** September 2007

**Redaktioneller Stand:** April 2008

**Quellen:**

NMU (NIEDERSÄCHSISCHES UMWELTMINISTERIUM: Gewässer-Strukturgüte 2000 im GEOSUM, Stand August 2007, Screenshot, ergänzt

LAWA (LÄNDERARBEITSGEMEINSCHAFT WASSER) (2002): Gewässergüte-atlas der Bundesrepublik Deutschland, Gewässerstruktur in der Bundesrepublik Deutschland 2001, Hannover

**Bearbeitung:**  Fischerstraße 3, 30167 Hannover, www.entera.de  
Dipl.-Ing. Susanne Jungmann  
Dipl.-Geogr. Johannes Lüberichs

**Herausgeber:** Biosphärenreservatsverwaltung Niedersächsische Elbtalaue  
Am Markt 1, 29456 Hitzacker  
Tel. 05862-9673-0, Fax. 05862-9673-20





Biosphärenreservat  
Niedersächsische  
Elbtalaue



## Strukturgüteklassen

-  1 - unverändert
-  2 - gering verändert
-  3 - mäßig verändert
-  4 - deutlich verändert
-  5 - stark verändert
-  6 - sehr stark verändert
-  7 - vollständig verändert
-  keine Angabe

## Sonstiges

-  Siedlung
-  Biosphärenreservat